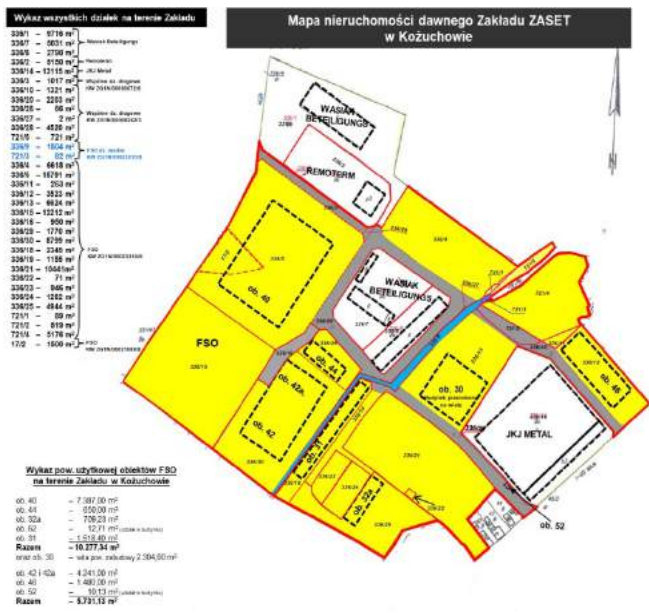


KOŻUCHÓW k. Nowej Soli

Nieruchomość położona w województwie lubuskim w miejscowości Kożuchów niedaleko Nowej Soli. Na nieruchomości znajduje się 9 budynków (hale produkcyjne, magazynowe, wiaty) o łącznej powierzchni użytkowej wynoszącej 16.008 m². łączna powierzchnia gruntu wynosi 86.584 m². Na terenie nieruchomości odbywała się produkcja sprzęgół i tłumików do pojazdów mechanicznych.

FSO jest:

- użytkownikiem wieczystym zabudowanej nieruchomości gruntowej, składającej się z 21 działek o numerach ewidencyjnych 721/1, 721/2, 721/3, 721/4 z obrębu 000-2 i 336/4, 336/5, 336/9, 336/11, 336/12, 336/13, 336/15, 336/16, 336/29, 336/30, 336/18, 336/19, 336/21, 336/22, 336/23, 336/24, 336/25 z obrębu 0003-3, (dla których Sąd Rejonowy w Nowej Soli, V Wydział Ksiąg Wieczystych prowadzi księgę wieczystą nr ZG1N/00023310/8), *zaznaczone na mapie kolorem żółtym*;
- właścicielem zabudowanej nieruchomości gruntowej, składającej się z działki o numerze ewidencyjnej 17/2 z obrębu z obrębu 0003-3, (dla której Sąd Rejonowy w Nowej Soli, V Wydział Ksiąg Wieczystych prowadzi księgę wieczystą nr ZG1N/00021088/8), *zaznaczone na mapie kolorem żółtym*;
- posiada udział drogowy w wysokości 6984/10000 w wieczystym użytkowaniu zabudowanej nieruchomości gruntowej, składającej się z 6 działek o numerach ewidencyjnych 721/5 z obrębu 000-2 i 336/10, 336/20, 336/26, 336/27, 336/28 z obrębu 0003-3, (dla których Sąd Rejonowy w Nowej Soli, V Wydział Ksiąg Wieczystych prowadzi księgę wieczystą nr ZG1N/00068262/3), *zaznaczone na mapie kolorem szarym*;
- posiada udział drogowy w wysokości 3334/10000 w wieczystym użytkowaniu niezabudowanej nieruchomości gruntowej, składającej się z działki o numerze ewidencyjnym 336/3 z obrębu 0003-3, (dla których Sąd Rejonowy w Nowej Soli, V Wydział Ksiąg Wieczystych prowadzi księgę wieczystą nr ZG1N/00066072/0), *zaznaczone na mapie kolorem szarym*.



EŁK

Nieruchomość położona w województwie warmińsko-mazurski, w miejscowości Ełk.

Na nieruchomości znajdują się budynki garażowe, o łącznej powierzchni użytkowej wynoszącej 501 m².
Łączna powierzchnia gruntu wynosi 44.143 m².

Teren przeznaczony pod zabudowę mieszkaniową jednorodzinną.

FSO jest:

- użytkownikiem wieczystym zabudowanej nieruchomości gruntowej, składającej się z 42 działek o numerach ewidencyjnych 1677/8, 1677/10, 1677/11, 1677/12, 1677/13, 1677/14, 1677/16, 1677/17, 1677/18, 1677/20, 1677/21, 1677/22, 1677/24, 1677/25, 1677/26, 1677/27, 1677/28, 1677/31, 1677/32, 1677/34, 1677/35, 1677/36, 1677/37, 1677/38, 1677/39, 1677/40, 1677/41, 1677/42, 1677/43, 1677/44, 1677/45, 1677/46, 1677/47, 1677/48, 1677/49, 1677/50, 1677/51, 1677/52, 1677/55, 1677/57, 1677/59, 1677/60, z obrębu 0002 Ełk, (dla których Sąd Rejonowy w Ełku, V Wydział Ksiąg Wieczystych prowadzi księgę wieczystą nr OL1E/00062407/8), *zaznaczone na mapie rys. 1 kolorem żółtym*;
- posiada udział drogowy w wysokości 9782/10000 w wieczystym użytkowaniu niezabudowanej nieruchomości gruntowej, składającej się z 6 działek o numerach ewidencyjnych 1677/7, 1677/53, 1677/54, 1677/56, 1677/58, 1677/61 z obrębu 0002 Ełk, (dla których Sąd Rejonowy w Ełku, V Wydział Ksiąg Wieczystych prowadzi księgę wieczystą nr OL1E/00066933/2), *zaznaczone na mapie rys. 2 kolorem żółtym*;



rys. 1



rys. 2

GRÓJEC

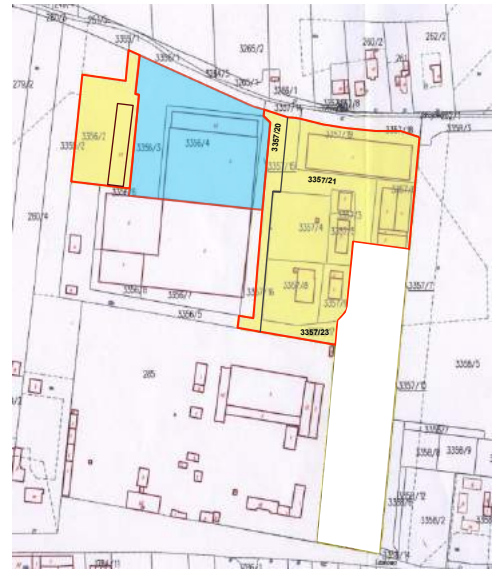
Nieruchomość położona w województwie mazowieckim, w miejscowości Grójec.

Nieruchomości znajdują się (budynki biurowe, hale produkcyjne, magazynowe, wiaty) o łącznej powierzchni użytkowej wynoszącej 13.497 m².

Łączna powierzchnia gruntu wynosi 31.123 m².

ZTS-ZCS w likwidacji (Spółka zależna od FSO S.A.) jest:

- użytkownikiem wieczystym zabudowanej nieruchomości gruntowej, składającej się z 11 działek o numerach ewidencyjnych 3357/3, 3357/4, 3357/5, 3357/6, 3357/8, 3357/9, 3357/19, 3357/20, 3357/21, 3357/23, 3356/2, z obrębu 0001 Grójec, (dla których Sąd Rejonowy w Grójcu, V Wydział Ksiąg Wieczystych prowadzi księgę wieczystą nr (RA1G/00009366/0), *zaznaczone na mapie kolorem żółtym*;
- użytkownikiem wieczystym zabudowanej nieruchomości gruntowej, składającej się z 3 działek o numerach ewidencyjnych 3356/3, 3356/4, 3357/15 z obrębu 0001 Grójec, (dla których Sąd Rejonowy w Grójcu, V Wydział Ksiąg Wieczystych prowadzi księgę wieczystą nr (RA1G/00087885/4), *zaznaczone na mapie kolorem niebieskim*;



NOWA BYSTRZYCA k. Kłodzka

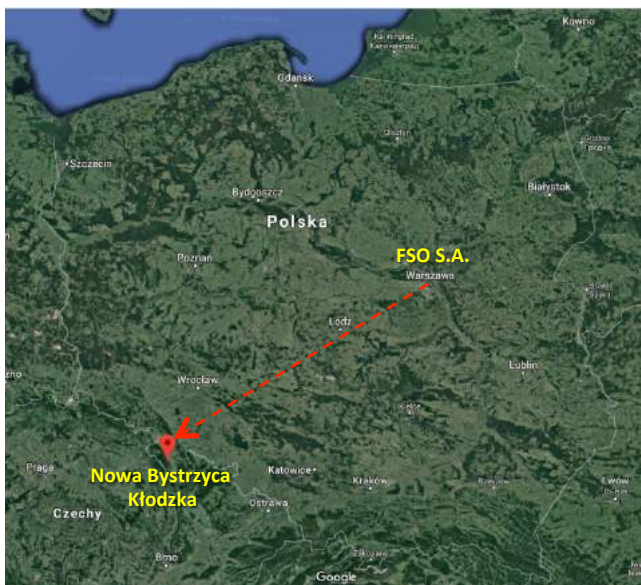
Nieruchomość położona w województwie dolnośląskim, w powiecie kłodzkim, w gminie Bystrzyca Kłodzka.

Nieruchomości niezabudowana.

Nieruchomość składa się z trzech działek o łącznej powierzchni gruntu wynoszącej 5.600 m².

FSO jest:

- użytkownikiem wieczystym niezabudowanej nieruchomości gruntowej, składającej się z 3 działek ewidencyjnych o numerach 309/2, 311/1, 311/4 z obrębu 0014 Nowa Bystrzyca, (dla których Sąd Rejonowy w Kłodzku, V Wydział Ksiąg Wieczystych prowadzi księgę wieczystą nr SW1K/00017594/1), *zaznaczone na mapie kolorem żółtym.*



PUŁTUSK

Nieruchomość położona w województwie mazowieckim, w miejscowości Pułtusk.

Nieruchomości znajdują się (budynek biurowy, hala produkcyjna) o łącznej powierzchni użytkowej wynoszącej 1.988,90 m².

Łączna powierzchnia gruntu wynosi 6.301m².

UN WHA POLSKA Sp. z o.o. (FSO S.A. - udziałowiec Spółki) jest:

- użytkownikiem wieczystym zabudowanej nieruchomości gruntowej, składającej się z 2 działek o numerach ewidencyjnych 74/2, 75/3, z obrębu 0023 Pułtusk, (dla których Sąd Rejonowy w Pułtusku, IV Wydział Ksiąg Wieczystych prowadzi księgę wieczystą nr (OS1U/00037618/9), zaznaczone na mapie kolorem żółtym.

